

Track: marato-dels-dements-42-5-3800.gpx

Las velocidades de este track son típicas de = HKG

Fiabilidad del IBP index= B

IBP = 847 RNG

Distancia total	42.03 Km
Distancia analizada	42.03 Km
Distancia lineal	0.01 Km

Desn. de subida acumulado	4000.12 m
Desn. de bajada acumulado	3999.22 m
Altura máxima	1043.4 m
Altura mínima	342 m
Ratio de subida	20.26 %
Ratio de bajada	19.08 %
Desnivel positivo por km	95.17 m
Desnivel negativo por km	95.15 m

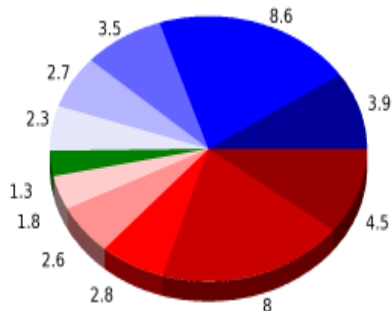
Tiempo total	8:21:38 h
Tiempo en movimiento	8:16:00 h
Tiempo parado	0:05:38 h

Velocidad media total	5.03 Km/h
Velocidad media en movimiento	5.08 Km/h
Velocidad máxima sostenida	6.56 Km/h

Filtro pendiente máxima	~55 %
Separación mínima analizada	~30 m
Número de puntos	2378 (cad. 17.67 m)
Puntos significativos	1068 (cad. 39.39 m / 44.91 %)
Puntos aberrantes	45 (1.89 % d. total)

Cambios dirección por km	14.18
Cambios dirección > 5° por km	12.56
Tramos rectos acumulados	2.597 Km
Tramos rectos por km	61.79 m
Cambios de pendiente penalizables	33
Cambios de pendiente penalizables por km	0.785

Encuentra las mejores rutas


Resumen de desniveles


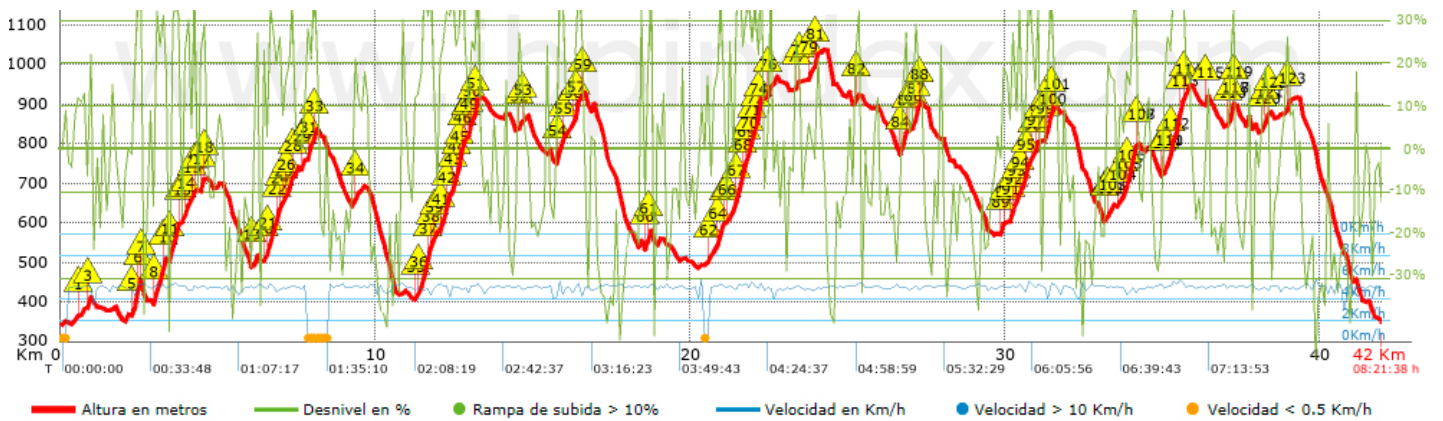
	Subidas	Distancia en km	del total en %	Velocidad en	Tiempo h:m:s
	Entre el 30 y el 55%	4.466	10.63	5.24	0:51:06
	Entre el 15 y el 30%	8.023	19.09	5.12	1:34:06
	Entre el 10 y el 15%	2.815	6.7	5.06	0:33:23
	Entre el 5 y el 10%	2.639	6.28	4.92	0:32:10
	Entre el 1 y el 5%	1.799	4.28	5.13	0:21:02
	Total :	19.742	46.97	5.11	3:51:47
	Llano				
	Desniveles del 1%	1.325	3.15	6.08	0:13:05
	Bajadas				
	Entre el 1 y el 5%	2.315	5.51	4.91	0:28:17
	Entre el 5 y el 10%	2.678	6.37	4.91	0:32:44
	Entre el 10 y el 15%	3.492	8.31	4.85	0:43:12
	Entre el 15 y el 30%	8.615	20.5	5.07	1:41:55
	Entre el 30 y el 55%	3.861	9.19	5.15	0:45:00
	Total :	20.96	49.87	5.01	4:11:08
	Total track :	42.03	100 %	5.08	8:16:00

Track: marato-dels-dements-42-5-3800.gpx


















Las velocidades de este track son típicas de = HKG





























Fiabilidad del IBP index= B





























IBP = 847 RNG








































Repechos > 10%

Repecho	Punto kilométrico	Pendiente media	Distancia
	0.854	19 %	31 m
	0.886	24 %	83 m
	2.254	14 %	33 m
	2.287	30 %	205 m
	2.493	31 %	44 m
	2.537	32 %	41 m
	2.958	27 %	276 m
	3.235	31 %	40 m
	3.275	29 %	95 m
	3.497	32 %	248 m
	3.745	16 %	120 m
	3.865	16 %	127 m
	3.992	28 %	98 m
	4.186	31 %	66 m
	4.252	22 %	62 m
	4.423	27 %	139 m
	4.562	13 %	43 m
	6.114	14 %	108 m
	6.42	15 %	151 m
	6.571	33 %	227 m
	6.797	21 %	130 m
	6.927	27 %	82 m
	7.009	11 %	103 m
	7.112	16 %	74 m
	7.186	22 %	155 m
	7.341	33 %	35 m

	7.679	14 %	176 m
	7.855	42 %	41 m
	7.896	14 %	109 m
	8.005	26 %	98 m
	8.104	27 %	29 m
	9.349	18 %	162 m
	11.392	29 %	244 m
	11.636	26 %	108 m
	11.744	30 %	158 m
	11.902	32 %	36 m
	12.044	21 %	39 m
	12.082	34 %	206 m
	12.288	25 %	32 m
	12.417	30 %	153 m
	12.57	28 %	114 m
	12.684	40 %	128 m
	12.812	23 %	32 m
	12.844	17 %	108 m
	12.952	32 %	34 m
	12.986	29 %	76 m
	13.062	18 %	38 m
	13.101	28 %	191 m
	14.544	20 %	102 m
	14.645	15 %	31 m
	15.808	38 %	157 m
	15.964	11 %	338 m
	16.303	30 %	91 m
	16.394	28 %	130 m

	16.524	29 %	36 m
	16.56	17 %	41 m
	18.587	17 %	110 m
	18.697	43 %	36 m
	20.534	14 %	312 m
	20.846	18 %	38 m
	20.884	29 %	177 m
	21.06	22 %	35 m
	21.197	19 %	250 m
	21.447	37 %	166 m
	21.613	25 %	134 m
	21.747	31 %	108 m
	21.855	33 %	100 m
	21.955	30 %	97 m
	22.052	23 %	101 m
	22.153	43 %	49 m
	22.202	45 %	77 m
	22.451	12 %	35 m
	22.486	22 %	139 m
	23.344	20 %	93 m
	23.437	18 %	40 m
	23.777	17 %	189 m
	23.966	27 %	41 m
	24.006	30 %	69 m
	25.248	19 %	113 m
	26.665	15 %	32 m
	26.697	24 %	148 m
	26.845	17 %	114 m

	27.097	30 %	89 m
	27.186	34 %	105 m
	27.292	13 %	123 m
	29.895	13 %	37 m
	30.166	21 %	57 m
	30.223	29 %	111 m
	30.407	14 %	43 m
	30.45	25 %	262 m
	30.712	35 %	64 m
	30.834	19 %	92 m
	30.926	14 %	61 m
	30.987	11 %	263 m
	31.251	24 %	107 m
	31.358	36 %	105 m
	31.502	26 %	46 m
	33.216	15 %	32 m
	33.249	18 %	195 m
	33.57	14 %	185 m
	33.755	22 %	99 m
	33.854	31 %	295 m
	34.149	35 %	35 m
	34.184	21 %	44 m
	35.009	11 %	36 m
	35.045	17 %	38 m
	35.083	22 %	228 m
	35.311	37 %	297 m
	35.608	24 %	32 m
	35.64	22 %	237 m

 111	36.365	16 %	138 m
 112	37.07	12 %	49 m
 113	37.119	20 %	34 m
 114	37.152	33 %	123 m
 115	37.275	19 %	35 m
 116	38.163	17 %	94 m
 117	38.257	23 %	104 m
 118	38.362	28 %	65 m
 119	38.91	22 %	140 m

Parámetros a gran altura, datos por encima de

Altura	Distancia m	% del total	Tiempo en movimiento	Velocidad	Tiempo parado	Tiempo total	Velocidad
Total :	0 Km	--- %	--- h	--- Km/h	--- h	--- h	--- Km/h

Paradas

Distancia	Tiempo parado	Altura	Tiempo desde la salida	Tiempo desde parada anterior	Distancia a parada anterior
7.812	459797:27:09 > 10'	748	1:32:51	1:32:51	7.812
20.534	0:04:15	493	3:58:07	2:25:16	12.722
Total : 459797:31:24 h					